



Mapy przedstawiające efekty działań określonych w Programie

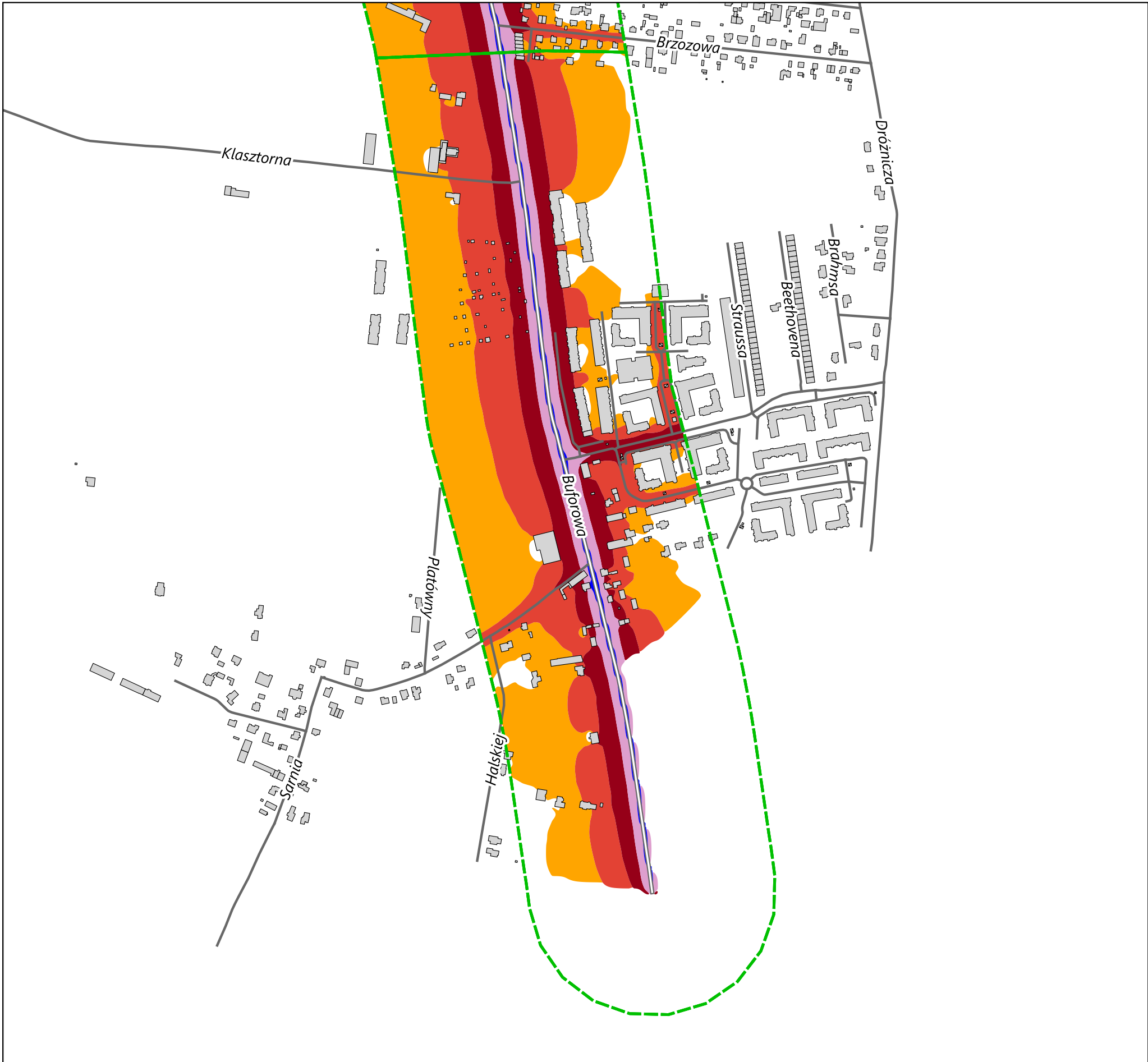
Hałas drogowy

Mapa imisyjna, wskaźnik L_{DWN}

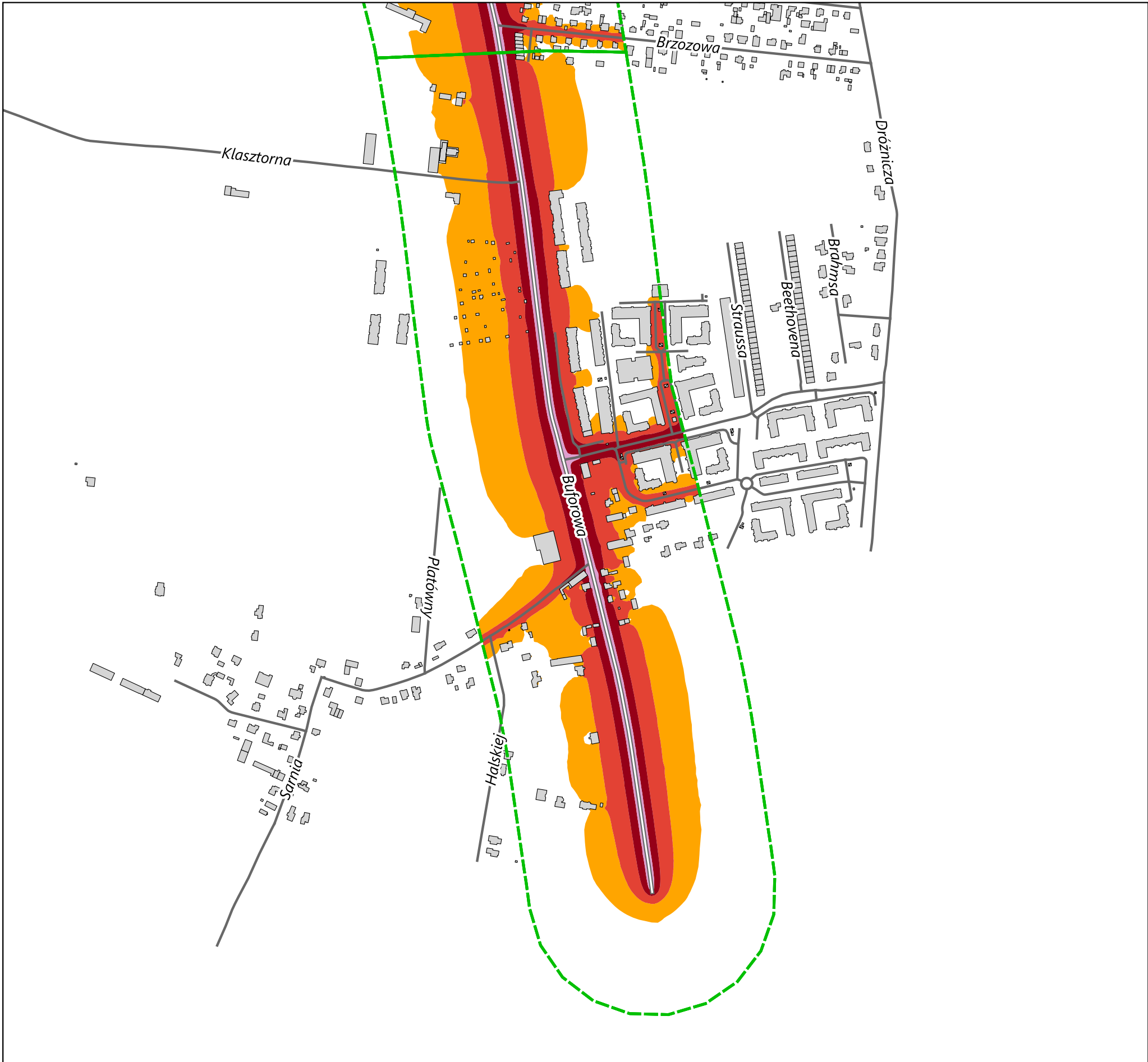
Obszar działań D9 - część 2/2

ulica: Buforowa, zakres: cała długość


Stan: istniejący - wartość wskaźnika M: 132.5



Stan: prognozowany - wartość wskaźnika M: 120.5



Publikacja
dofinansowana ze środków Wojewódzkiego
Funduszu Ochrony Środowiska i Gospodarki
Wodnej we Wrocławiu



Legenda

- Zakres obszaru działań
- Oś torów tramwajowych
- Oś torów kolejowych
- Oś jezdni dróg głównych
- Budynki szpitali, domów opieki społecznej
- Budynki szkół
- Budynki inne

Ldwn w dB(A)	
55 - 60	
60 - 65	
65 - 70	
70 - 75	